




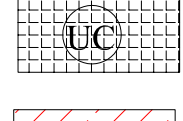
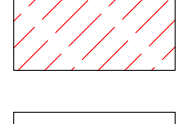



-  Perimetrazione del centro storico
-  Fasce di rispetto dei corsi d'acqua (D.Lgs. 42/2004) Art. 14 , lettera d) N.d.A.
-  Aree agricole caratterizzanti il paesaggio Art.14, lettera g) N.d.A.
-  Aree agricole di salvaguardia ambientale Art.14, lettera g) N.d.A.
-  Aree inedificabili boscate o da rimboscare (D.Lgs.42/2004 ) Art. 14 , lettera b) N.d.A.
-  Aree soggette a uso civico (D.Lgs.42/2004 ) Art. 14 , lettera o) N.d.A.
-  Aree di interesse archeologico/panteologico Art.14, lettera t) N.d.A.
-  Beni culturali architettonici

- 1 Torre civica di San Pietro
- 2 Chiesa Madonna della neve
- 3 Casa Anselmo
- 4 Cascina Natta
- 5 Casa Vacca
- 6 Casa Quilico
- 7 Casa Cormanni
- 8 Casa Mirone
- 9 Castello di Murisengo
- 10 Chiesa di Sant'Antonio abate
- 11 Ex Municipio
- 12 Chiesa di San Sebastiano
- 13 Cascina Pozzo
- 14 Chiesa di San Candido
- 15 Chiesa di Santa Maria
- 16 Chiesa di San Martino
- 17 Chiesa di San Luigi
- 18 Chiesa di San Rocco
- 19 Chiesa di Sorina
- 20 Chiesa della Madonna della Concezione
- 21 Chiesa di San Michele

**REGIONE PIEMONTE  
PROVINCIA DI ALESSANDRIA  
COMUNE DI MURISENGO**

**Legge Regionale 5 dicembre 1977 n. 56 e successive modifiche ed integrazioni**

**PIANO REGOLATORE GENERALE COMUNALE**  
Approvato con D.G.R. 20-12395 del 26 Ottobre 2009

**VARIANTE STRUTTURALE**  
ai sensi dell'art. 17 comma 4 L.R. 56/77 e s.m.i.

**PROGETTO PRELIMINARE**  
Adottato con D.C.C. n 7 del 04.04.2014

**PROGETTO DEFINITIVO**  
Approvato con D.C.C. n..... del .....

**Il Sindaco**  
Giovanni Baroero

**Il Segretario**  
Dott.ssa Loiacono Maria

**Il Responsabile del Procedimento**  
Geom. Lucia Masoero

**Allegato Tecnico n. 2a.2**  
Stato di fatto degli insediamenti esistenti e dei relativi vincoli, con particolare riferimento ai complessi ed agli immobili di valore storico artistico e paesaggistico

SCALA 1:5000  
Novembre 2015

aggiornamento cartografico Luglio 2013

**PROGETTO TERRITORIO**  
Programmi complessi, Progettazione urbanistica, Progettazione architettonica  
di Arch. Simona Ilario , Arch. Luca Massa , Arch. Simona Santamaria  
Sede legale: Via Doria 8 - 15076 - Ovada (AL) - P. I.V.A. 01819010065  
Sede operativa: Via Isonzo, 11 - 15121 - Alessandria  
Tel / Fax 0131/234221 E-mail: progettoterritorio@ilbero.it